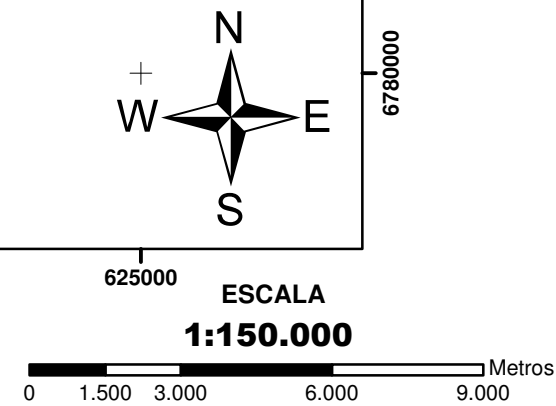
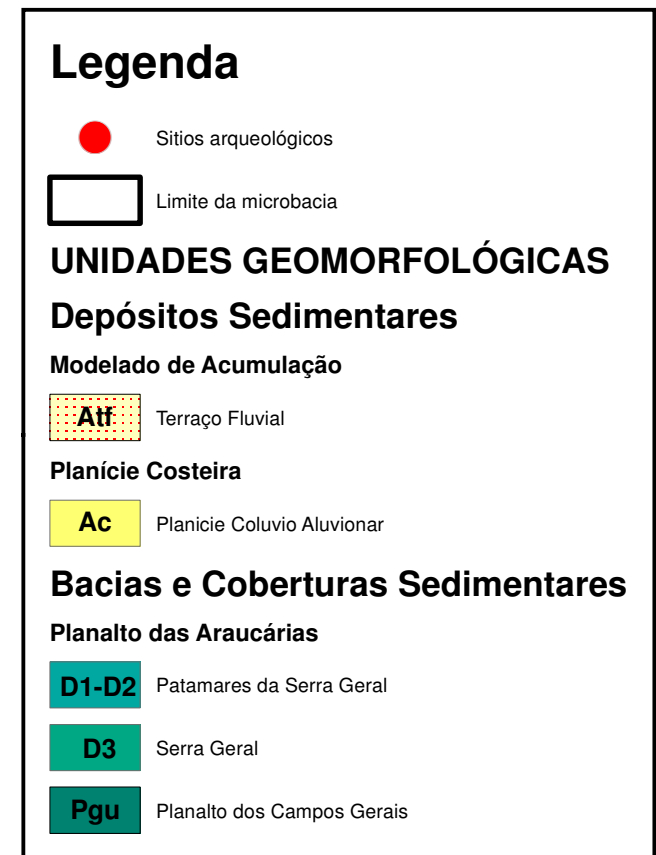
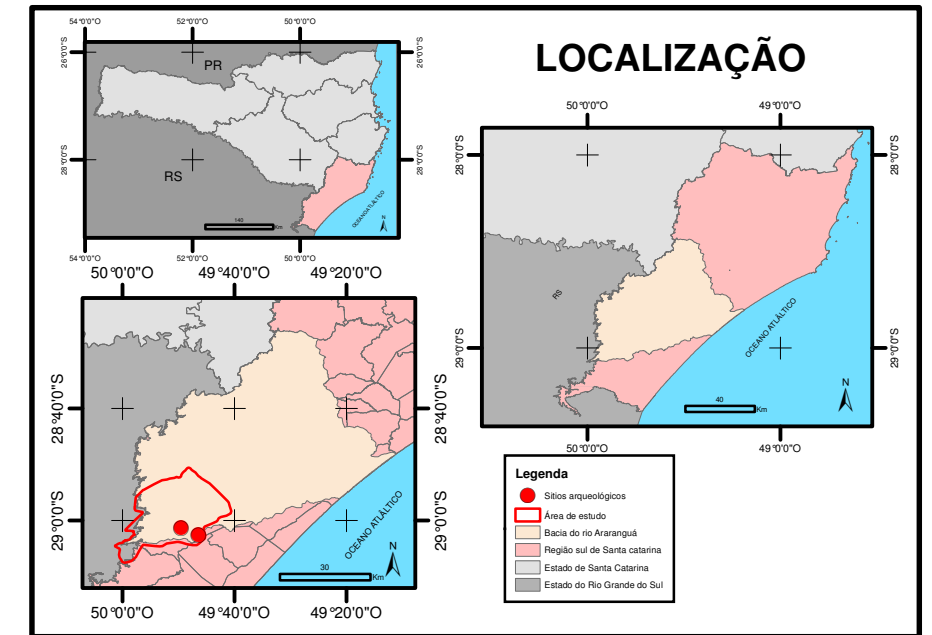
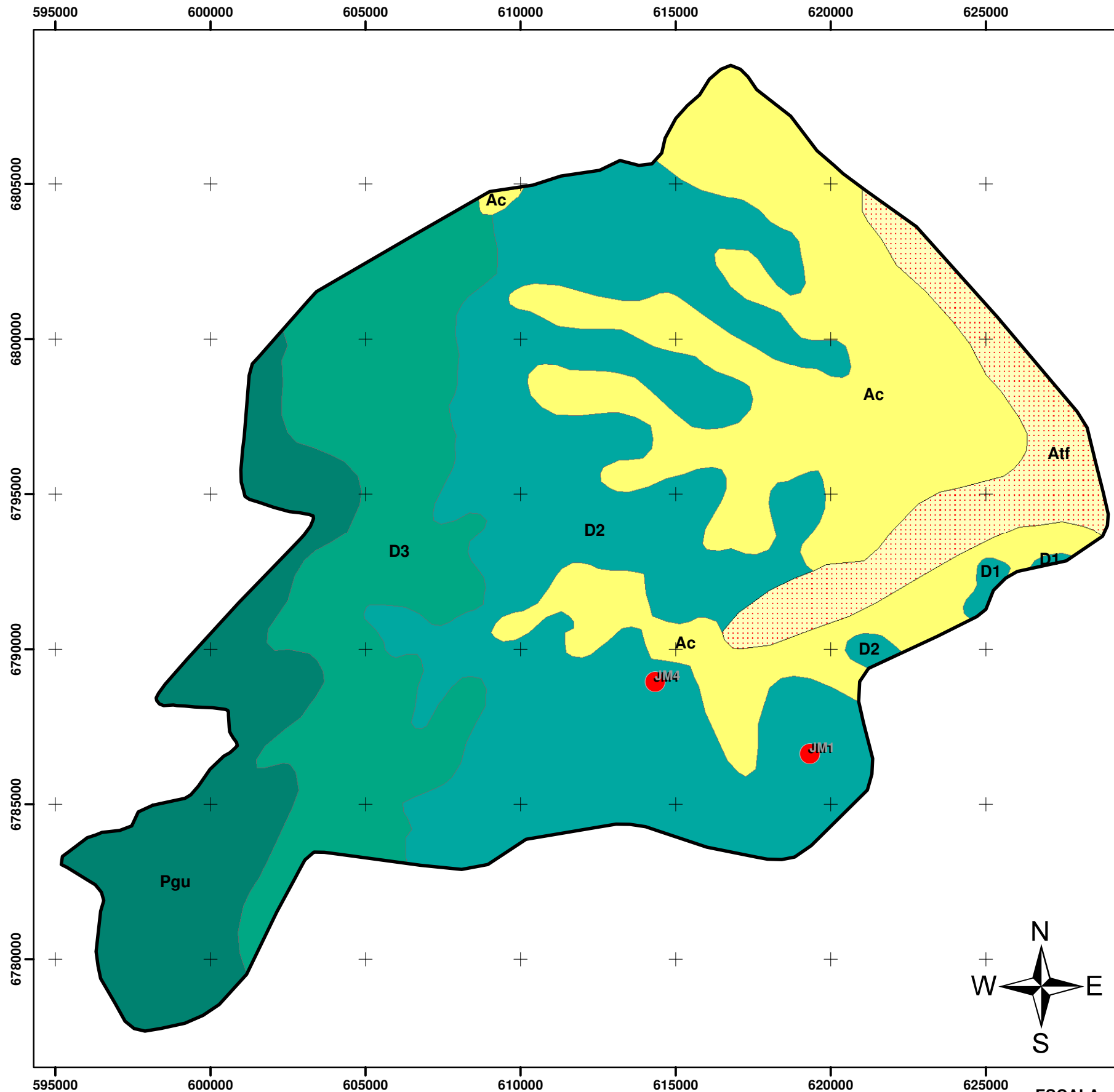


MAPA GEOMORFOLÓGICO



MAPA GEOMORFOLÓGICO DA MICROBACIA DO RIO DA PEDRA		
Desenho e edição: Geógrafo: ARIEL FREITAS DE LUCCA CREA: 121739-1		Responsável pela pesquisa: Acadêmico: JULIANO GORDO COSTA
Local: MICROBACIA DO RIO DA PEDRA MUNICÍPIO DE JACINTO MACHADO - SC	BASE CARTOGRÁFICA: MAPA GEOMORFOLÓGICO DE SANTA CATARINA. FONTE: ATLAS SC. MICROBACIA DELIMITADA A PARTIR DAS CURVAS DE NÍVEL. FONTE: IBGE. SÍTIOS ARQUEOLÓGICOS FONTE: SETOR DE ARQUEOLOGIA IPAT/UNESC.	SISTEMA DE PROJEÇÃO UNIVERSAL TRANSVERSA DE MERCATOR - UTM DATUM HORIZONTAL. SISTEMA DE REFERÊNCIA GEOCÊNTRICO PARA A AMÉRICA DO SUL- SAD 89 ORIGEM DA QUILOMETRAGEM UTM. *EQUADOR E MÉRIDIANO 51° W. GR.* ACRÉDIDAS AS CONSTANTES: 10.000 Km E 500 Km RESPECTIVAMENTE.
Prancha: 01/01	Área total: 53.583,20 ha	Data: 11/2013